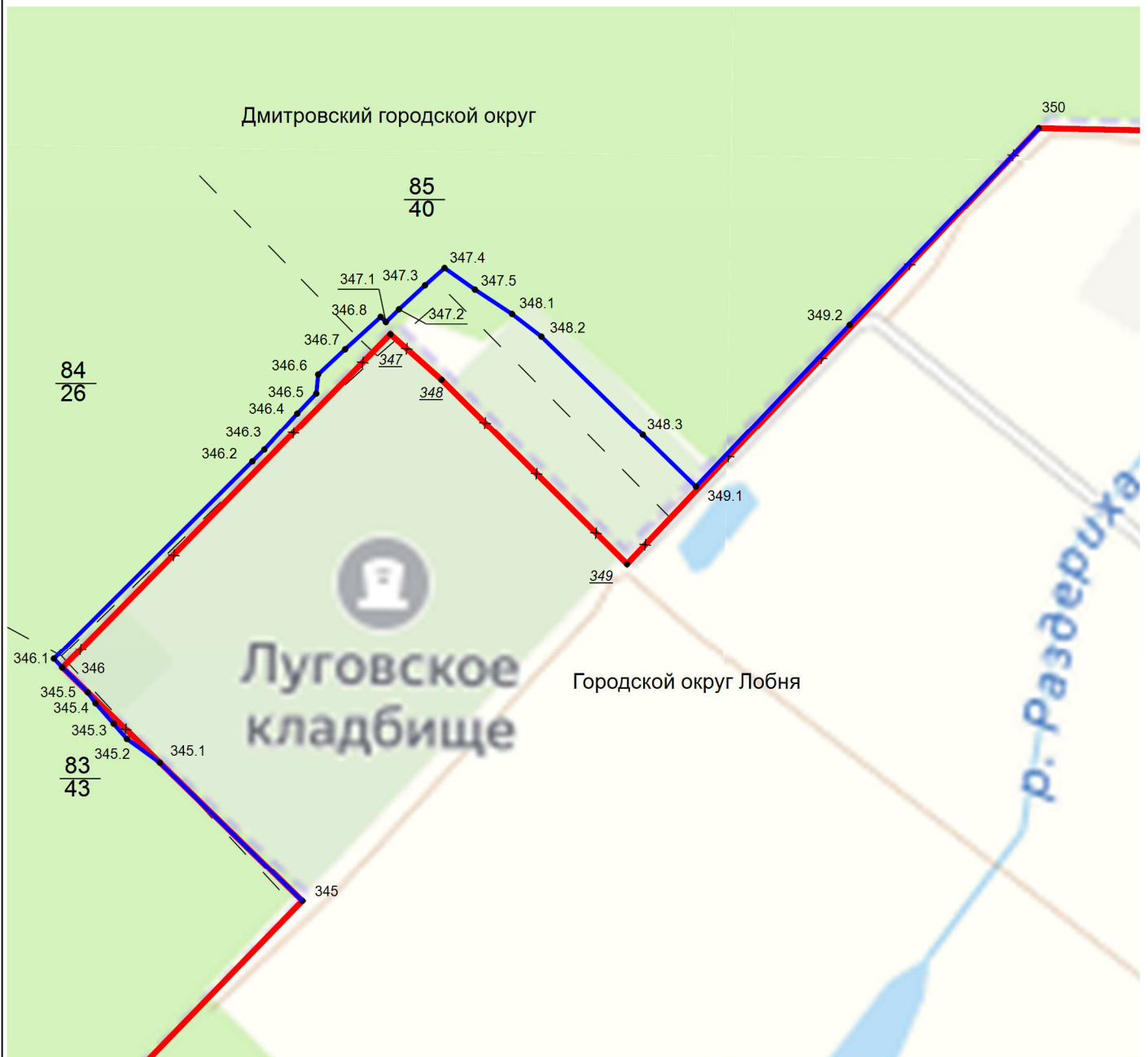








Карта (схема) изменения границы между муниципальными образованиями городской округ Лобня Московской области и Дмитровский городской округ Московской области



Условные обозначения:

-  - Существующая граница между муниципальными образованиями городской округ Лобня Московской области и Дмитровский городской округ Московской области
-  - Прекращающая существование граница между муниципальными образованиями городской округ Лобня Московской области и Дмитровский городской округ Московской области
-  - Изменяемая часть границы между муниципальными образованиями городской округ Лобня Московской области и Дмитровский городской округ Московской области
-  347.4 - Поворотные точки границы между муниципальными образованиями городской округ Лобня Московской области и Дмитровский городской округ Московской области
-  348 - Поворотные точки границы между муниципальными образованиями городской округ Лобня Московской области и Дмитровский городской округ Московской области прекращающие существование
-  84/26 - Обозначение 84 квартала по лесоустройству 2019 г. планшет 6, площадью 26 га

**Описание изменения границы между муниципальными образованиями
городской округ Лобня Московской области и Дмитровский городской округ Московской области**

Изменяемая часть границы определяется следующим образом:

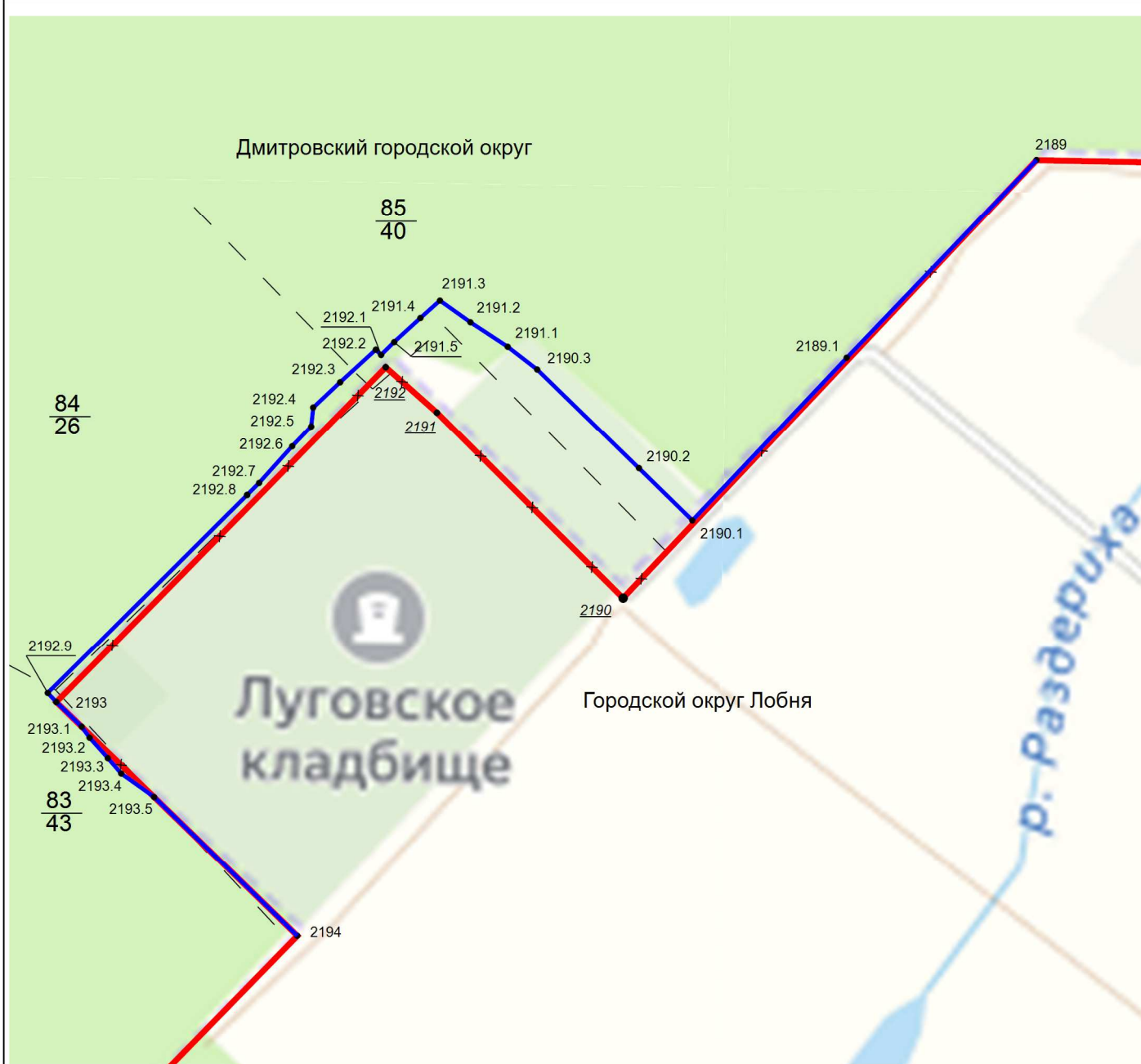
от точки 345 граница проходит на северо-запад по юго-западной границе территории городского кладбища, далее на северо-восток вдоль северо-западной границы территории городского кладбища, далее на юго-восток вдоль северо-восточной границы территории городского кладбища, пересекая 83, 84 и 85 кварталы Краснополянского участкового лесничества, далее на северо-восток вдоль юго-восточной границы 85 квартала Краснополянского участкового лесничества (точка 350).

**Геодезические данные изменения границы между муниципальными образованиями
городской округ Лобня Московской области и Дмитровский городской округ Московской области**







| Номер точки | X, м | Y, м |
|--------------------|-------------|--------------|
| 1 | 2 | 3 |
| 345 | 501 420,91 | 2 186 114,93 |
| 345.1 | 501 567,18 | 2 185 964,44 |
| 345.2 | 501 592,00 | 2 185 929,78 |
| 345.3 | 501 608,13 | 2 185 915,70 |
| 345.4 | 501 629,61 | 2 185 896,57 |
| 345.5 | 501 641,18 | 2 185 888,30 |
| 346 | 501 667,18 | 2 185 861,56 |
| 346.1 | 501 676,68 | 2 185 852,56 |
| 346.2 | 501 885,11 | 2 186 062,22 |
| 346.3 | 501 897,65 | 2 186 074,83 |
| 346.4 | 501 936,21 | 2 186 109,62 |
| 346.5 | 501 957,24 | 2 186 129,65 |
| 346.6 | 501 977,41 | 2 186 131,68 |
| 346.7 | 502 003,89 | 2 186 160,09 |
| 346.8 | 502 038,07 | 2 186 197,58 |

| Номер точки | X, м | Y, м |
|--------------------|-------------|--------------|
| 1 | 2 | 3 |
| 347.1 | 502 032,52 | 2 186 203,15 |
| 347.2 | 502 045,95 | 2 186 216,89 |
| 347.3 | 502 071,22 | 2 186 244,45 |
| 347.4 | 502 089,46 | 2 186 265,06 |
| 347.5 | 502 066,72 | 2 186 297,12 |
| 348.1 | 502 041,10 | 2 186 336,31 |
| 348.2 | 502 017,26 | 2 186 367,30 |
| 348.3 | 501 913,26 | 2 186 474,40 |
| 349.1 | 501 858,43 | 2 186 530,46 |
| 349.2 | 502 029,62 | 2 186 692,83 |
| 350 | 502 237,48 | 2 186 892,46 |

Карта (схема) изменения границы между муниципальными образованиями Дмитровский городской округ Московской области и городской округ Лобня Московской области



Условные обозначения:

-  - Существующая граница между муниципальными образованиями Дмитровский городской округ Московской области и городской округ Лобня Московской области
-  - Прекращающая существование граница между муниципальными образованиями Дмитровский городской округ Московской области и городской округ Лобня Московской области
-  - Изменяемая часть границы между муниципальными образованиями Дмитровский городской округ Московской области и городской округ Лобня Московской области
-  2191.3 - Поворотные точки границы между муниципальными образованиями Дмитровский городской округ Московской области и городской округ Лобня Московской области
-  2190 - Поворотные точки границы между муниципальными образованиями Дмитровский городской округ Московской области и городской округ Лобня Московской области прекращающие существование
-  84/26 - Обозначение 84 квартала по лесоустройству 2019 г., планшет 6, площадью 26 га

Описание изменения границы между муниципальными образованиями

Дмитровский городской округ Московской области и городской округ Лобня Московской области

Изменяемая часть границы определяется следующим образом:

от точки 2189 граница проходит на юго-запад вдоль юго-восточной границы 85 квартала Краснополянского участкового лесничества, далее на северо-запад вдоль северо-восточной границы территории городского кладбища, далее на юго-запад вдоль северо-западной границы территории городского кладбища, далее граница проходит на юго-восток по юго-западной границе территории городского кладбища, пересекая 85, 84 и 83 кварталы Краснополянского участкового лесничества (точка 2194).

Геодетические данные изменения границы между муниципальными образованиями Дмитровский городской округ Московской области и городской округ Лобня Московской области

| Номер точки | X, м | Y, м |
|-------------|------------|--------------|
| 1 | 2 | 3 |
| 2189 | 502 237,48 | 2 186 892,46 |
| 2189.1 | 502 029,62 | 2 186 692,83 |
| 2190.1 | 501 858,43 | 2 186 530,46 |
| 2190.2 | 501 913,26 | 2 186 474,40 |
| 2190.3 | 502 017,26 | 2 186 367,30 |
| 2191.1 | 502 041,10 | 2 186 336,31 |
| 2191.2 | 502 066,72 | 2 186 297,12 |
| 2191.3 | 502 089,46 | 2 186 265,06 |
| 2191.4 | 502 071,22 | 2 186 244,45 |
| 2191.5 | 502 045,95 | 2 186 216,89 |
| 2192.1 | 502 032,52 | 2 186 203,15 |
| 2192.2 | 502 038,07 | 2 186 197,58 |
| 2192.3 | 502 003,89 | 2 186 160,09 |
| 2192.4 | 501 977,41 | 2 186 131,68 |

| Номер точки | X, м | Y, м |
|--------------------|-------------|--------------|
| 1 | 2 | 3 |
| 2192.5 | 501 957,24 | 2 186 129,65 |
| 2192.6 | 501 936,21 | 2 186 109,62 |
| 2192.7 | 501 897,65 | 2 186 074,83 |
| 2192.8 | 501 885,11 | 2 186 062,22 |
| 2192.9 | 501 676,68 | 2 185 852,56 |
| 2193 | 501 667,18 | 2 185 861,56 |
| 2193.1 | 501 641,18 | 2 185 888,30 |
| 2193.2 | 501 629,61 | 2 185 896,57 |
| 2193.3 | 501 608,13 | 2 185 915,70 |
| 2193.4 | 501 592,00 | 2 185 929,78 |
| 2193.5 | 501 567,18 | 2 185 964,44 |
| 2194 | 501 420,91 | 2 186 114,93 |